

Data:	11.03.2025	Ora:	15:00
Oggetto:	Circolare Informativa 3	Documento:	1.3
Da:	Direttore di gara		
A:	Concorrenti - Equipaggi		

Pagine del documento: **1** Allegati: **4** (11 pagine)

- Allegato 1: Mappa Livigno (1 pagina)
- Allegato 2: RB St. Moritz (3 pagine), 1 mappa (1 pagina)
- Allegato 3: RB Nauders (2 pagine), 1 mappa (1 pagina)
- Allegato 4: Tabella Distanze e Tempi (3 pagine)

A seguito di disposizioni delle Autorità Amministrative locali sono modificati i seguenti Settori:

1) Settore 4 LIVIGNO > C.O. 5 ST. MORITZ - Via Maistra

Il percorso nella Città di Livigno è modificato dal Box 5 di pagina 73 al Box 6 di pagina 74 del Road book come illustrato nella allegata Mappa "Livigno".

La modifica non comporta variazione al Tempo Imposto del Settore 4.

2) Settore 4 C.O. 4 LIVIGNO > C.O. 5 ST. MORITZ - Via Maistra

Il percorso del Settore 4 è modificato a partire dal Box 26 di pagina 78 del Road book fino al nuovo Controllo Orario 5 St. Moritz - Via Maistra.

Nel nuovo percorso sono incluse **nuove Prove Cronometrate 24 > 28 Engadina 1 > 5.**

- Nuova lunghezza del Settore 4 = **Km. 62,08**
- Invariato il Tempo Imposto del Settore 4 = **01:50**
- Nuova media del Settore 4 = **33,86 Km/h**

La modifica non comporta variazione al Tempo Imposto del Settore 4.

La Tabella di Marcia 1 della Tappa 1 consegnata agli equipaggi è corretta.

3) Settore 6 C.O. 7 RESIA > C.O. 8 STAMS

Il percorso del Settore è modificato a partire dal Box 6 fino al Box 9 di pagina 98 del Road book, come descritto nelle allegate pagine 98A e 98B.


- Nuova lunghezza del Settore 6 = **Km. 93,82**

La modifica non comporta variazione al Tempo Imposto del Settore 6.

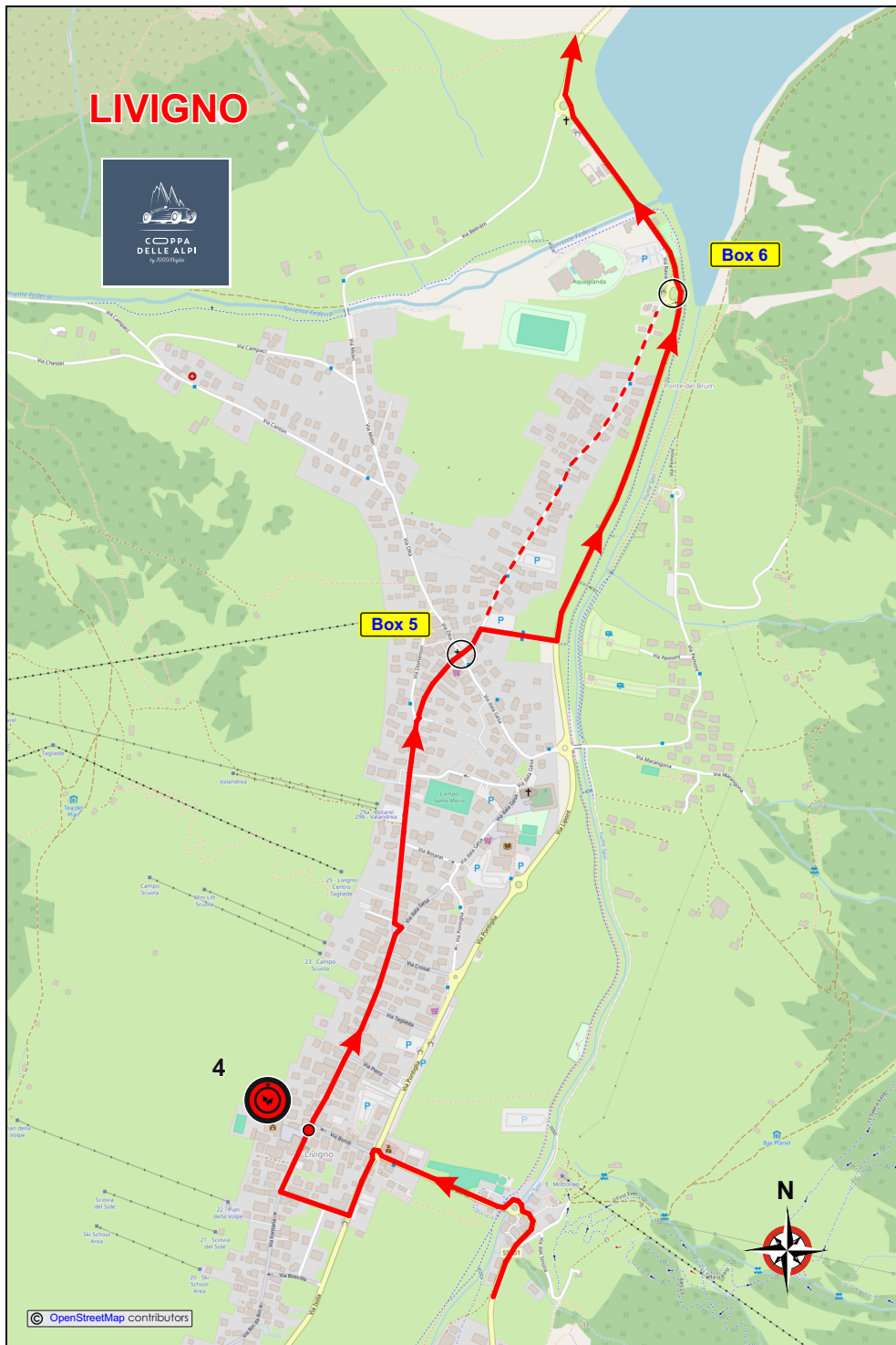
La Tabella di Marcia 2 della Tappa 2 consegnata agli equipaggi è corretta.

A seguito delle precedenti modifiche la lunghezza del percorso della Coppa delle Alpi 2025 è di **Km. 882,63** come risulta dalla allegata Tabella Distanze e Tempi v.CI 3 / 11.03.2025


Il Direttore di gara
(Lucio DE MORI)

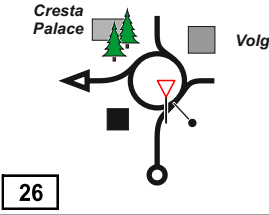
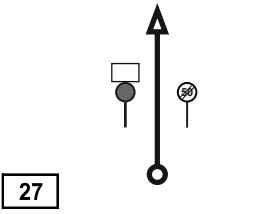
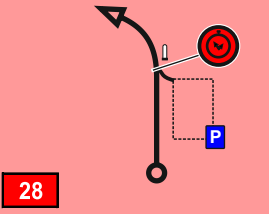

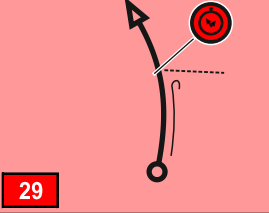

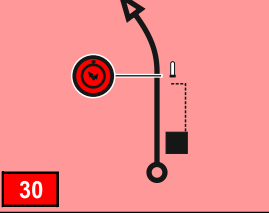




LIVIGNO

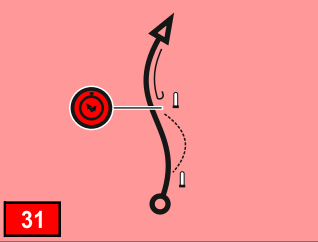

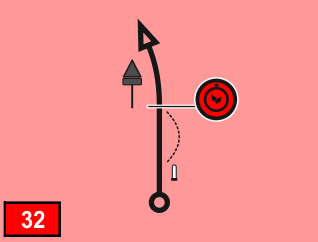

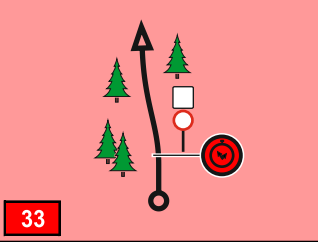

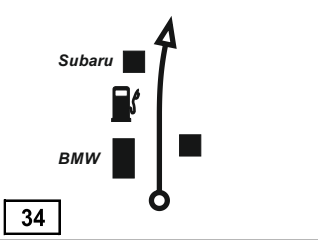
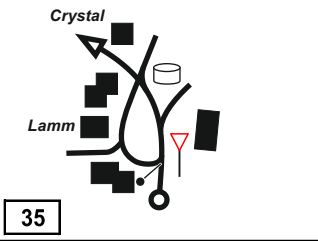




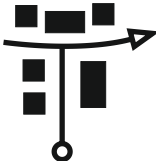

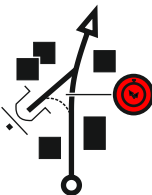
COPPA DELLE ALPI 2025

Settore 4	C.O. 4 LIVIGNO	Km 62,08
	C.O. 5 ST. MORITZ - Via Maistra	T.I. 1h 50'
	C.T.	Media 33,8

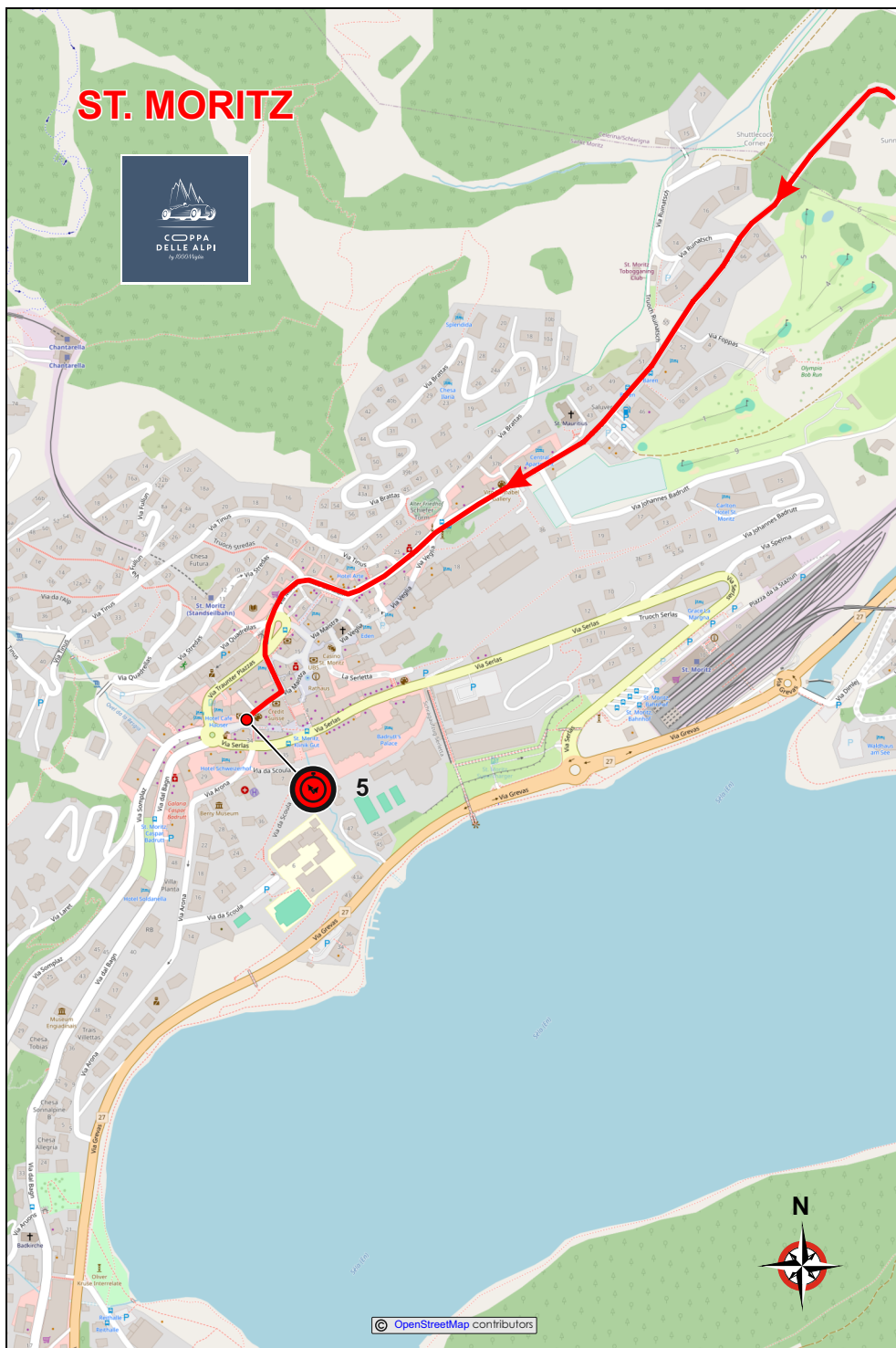
DISTANZE		Direzione	Informazioni	Note	Dist. Tot. Regress.
Totali	Parziali				
58,85	0,35				3,23
59,84	0,99		<div>St Moritz</div> <div>Champfer</div> <div>5 km</div>		2,24
59,98	0,14		 <div>Inizio PC 24</div>	N46.50620 E9.84848	2,10
60,02	0,04		 <div>Fine PC 24</div> <div>Inizio PC 25</div>		2,06
60,46	0,44		 <div>Fine PC 25</div> <div>Inizio PC 26</div>		1,62

Settore 4	C.O. 4 LIVIGNO	Km 62,08
	C.O. 5 ST. MORITZ - Via Maistra	T.I. 1h 50'
	C.T.	Media 33,8


DISTANZE		Direzione	Informazioni	Note	Dist. Tot. Regress.
Totali	Parziali				
60,53	0,07		 Fine PC 26 Inizio PC 27		1,55
60,76	0,23		 Fine PC 27 Inizio PC 28		1,32
60,85	0,09		 St Moritz Fine PC 28		1,23
				N46.50373 E9.84761	
61,29	0,44				0,79
61,87	0,58				0,21

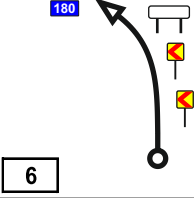
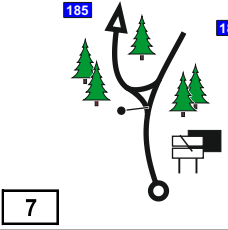
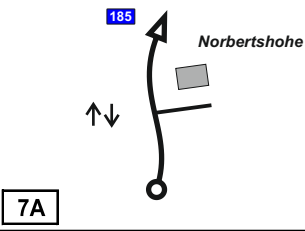
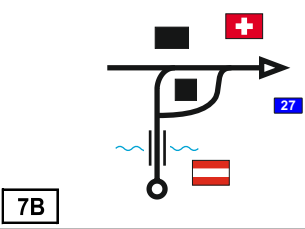
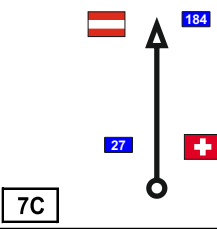
Settore 4		C.O. 4 LIVIGNO		Km 62,08		
	C.O. 5 ST. MORITZ - Via Maistra		T.I. 1h 50'			
	C.T.		Media 33,8			
DISTANZE		Direzione		Informazioni	Note	Dist. Tot. Regress.
Totali	Parziali					
62,02	0,15	 <div>36</div>		Seguire le indicazioni dei Commissari Follow Marshalls Directions  (Via Maistra)		0,06
62,08	0,06				 <div>37</div>	
					N46.49738 E9.83844	


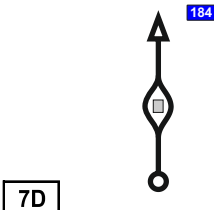
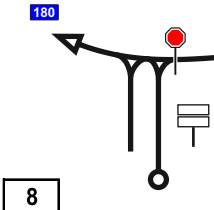
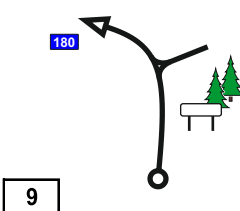
ST. MORITZ



© OpenStreetMap contributors

Settore 6	C.O. 7 RESIA - Belpiano	Km 93,82
	C.O. 8 STAMS	T.I. 3h 00'
	C.T.	Media 31,2

DISTANZE		Direzione	Informazioni	Note	Dist. Tot. Regress.
Totali	Parziali				
7,43	4,21	 6	<div>Nauders</div>		86,39
7,72	0,29	 7	<div>Landeck ↗</div> <div>↖ St Moritz</div>		86,10
9,45	1,73	 7A			84,37
15,37	5,92	 7B	<div>FRONTIERA BORDER</div> <div>(MARTINA)</div>		78,45
21,67	6,30	 7C	<div>FRONTIERA BORDER</div>		72,15

Settore	6	C.O.	7	RESIA - Belpiano	Km	93,82
		C.O.	8	STAMS	T.I.	3h 00'
		C.T.			Media	31,2
DISTANZE		Direzione		Informazioni	Note	Dist. Tot. Regress.
Totali	Parziali					
24,29	2,62			DOGANA CUSTOM		69,53
24,42	0,13			<div>← Bregenz Landek</div> <div>← Fernpass</div>		69,40
26,59	2,17			Pfunds		67,23

COPPA DELLE ALPI 2025

giovedì 13 / 03

Controlli					Località	Distanze km		Tempi Imposti		Media k/h		Orario 1a Vett.
Sett.	CO	CT	PC	PM		Parziali	Progr.	mm:ss	hh:mm	Parziali	Settore	
1	1				BRESCIA - Corso Zanardelli		0,00					09:00
					Brescia, via B. Avogadro - Start PC	1,07	1,07					
			1		Santa Giulia 1	0,10	1,17	00:16		22,50		
			2		Santa Giulia 2	0,10	1,27	00:15		24,00		
					Brescia, via del Castello - Start PC	1,12	2,39					
			3		Castello 1	0,30	2,69	00:31		34,84		
			4		Castello 2	0,06	2,75	00:10		21,60		
			5		Castello 3	0,06	2,81	00:08		27,00		
					Bornato - Start PC	18,64	21,45					
			6		Bornato 1	0,08	21,53	00:14		20,57		
			7		Bornato 2	0,11	21,64	00:15		26,40		
			8		Bornato 3	0,17	21,81	00:19		32,21		
			9		Bornato 4	0,30	22,11	00:48		22,50		
			10		Bornato 5	0,06	22,17	00:08		27,00		
			11		Bornato 6	0,33	22,50	00:42		28,29		
			12		Bornato 7	0,05	22,55	00:07		25,71		
					Darfo, Archeopark - Start PC	41,28	63,83					
			13		Darfo - Boario 1	0,04	63,87	00:09		16,00		
			14		Darfo - Boario 2	0,11	63,98	00:15		26,40		
			15		Darfo - Boario 3	0,05	64,03	00:07		25,71		
			16		Darfo - Boario 4	0,13	64,16	00:17		27,53		
			17		Darfo - Boario 5	0,09	64,25	00:12		27,00		
			18		Darfo - Boario 6	0,09	64,34	00:12		27,00		
			19		Darfo - Boario 7	0,09	64,43	00:12		27,00		
			20		Darfo - Boario 8	0,21	64,64	00:28		27,00		
			21		Darfo - Boario 9	0,06	64,70	00:08		27,00		
			22		Darfo - Boario 10	0,33	65,03	00:37		32,11		
			23		Darfo - Boario 11	0,08	65,11	00:11		26,18		
	2				DARFO BOARIO TERME	3,12	68,23		02:10		31,49	11:10
2	2				DARFO BOARIO TERME		0,00					11:10
		T1			Terme di Boario	1,04	1,04					14:15
		T1			Aprica	60,48	61,52					
	3				TIRANO	16,90	78,42		03:05		25,43	14:15
3	3				TIRANO		0,00					14:15
		T1			Grosio	13,98	13,98					16:40
		T1			Bormio	24,94	38,92					
					Passo Eira - Start PM	31,59	70,51					
				1	Livigno (5 Rilevamenti)	4,19	74,70			38,00		
	4				LIVIGNO	2,58	77,28		02:25		31,98	16:40
4	4				LIVIGNO		0,00					16:40
					SC27 - Start PM	20,51	20,51					18:30
				2	Lai Ova Spin (5 Rilevamenti)	5,81	26,32			36,00		
					Celerina - Start PC	33,66	59,98					
			24		Engadina 1	0,04	60,02	00:07		20,57		18:30
			25		Engadina 2	0,44	60,46	01:09		22,96		
			26		Engadina 3	0,07	60,53	00:12		21,00		
			27		Engadina 4	0,23	60,76	00:35		23,66		
			28		Engadina 5	0,09	60,85	00:15		21,60		
	5				ST. MORITZ - Via Maistra	1,23	62,08		01:50		33,86	18:30

Tappa 1

COPPA DELLE ALPI 2025

venerdì 14 / 03

Tappa 2

Controlli					Località	Distanze km		Tempi Imposti		Media k/h		Orario 1a Vett.
Sett.	CO	CT	PC	PM		Parziali	Progr.	mm:ss	hh:mm	Parziali	Settore	
5	6				SAMEDAN - Cho d'Punt		0,00					08:00
					Buffalora - Start PM	46,66	46,66					
				3	Passo del Fourm (5 Rilevamenti)	6,83	53,49			36,00		
					Mustair - Start PC	12,45	65,94					
			29		Val Mustair 1	0,04	65,98	00:08		18,00		
			30		Val Mustair 2	0,05	66,03	00:08		22,50		
			31		Val Mustair 3	0,04	66,07	00:07		20,57		
			32		Val Mustair 4	0,04	66,11	00:07		20,57		
			33		Val Mustair 5	0,05	66,16	00:08		22,50		
		T2			Mustair	0,42	66,58					
					San Valentino alla Muta - Start PC	24,65	91,23					
			34		Lago di Resia 1	0,06	91,29	00:10		21,60		
			35		Lago di Resia 2	0,34	91,63	00:44		27,82		
			36		Lago di Resia 3	0,04	91,67	00:07		20,57		
			37		Lago di Resia 4	0,08	91,75	00:13		22,15		
			38		Lago di Resia 5	0,04	91,79	00:07		20,57		
			39		Lago di Resia 6	0,25	92,04	00:35		25,71		
			40		Lago di Resia 7	0,60	92,64	01:22		26,34		
			41		Lago di Resia 8	0,05	92,69	00:08		22,50		
	7				RESIA - Belpiano	3,96	96,65		03:15		29,74	11:15
6	7				RESIA - Belpiano		0,00					11:15
					Falpaus - Start PM	52,01	52,01					
				4	Falpaus - Piller (5 Rilevamenti)	5,52	57,53			32,00		
	8				STAMS	36,29	93,82		03:00		31,27	14:15
7	8				STAMS		0,00					14:15
		T2			Seefeld	18,55	18,55					
					SS12 - Start PC	61,92	80,47					
			42		Brennero 1	0,07	80,54	00:12		21,00		
			43		Brennero 2	0,74	81,28	01:33		28,64		
			44		Brennero 3	0,10	81,38	00:14		25,71		
			45		Brennero 4	1,27	82,65	02:21		32,43		
			46		Brennero 5	0,04	82,69	00:07		20,57		
			47		Brennero 6	0,25	82,94	00:41		21,95		
			48		Brennero 7	0,67	83,61	01:21		29,78		
			49		Brennero 8	0,23	83,84	00:39		21,23		
					Naz - Start PC	40,45	124,29					
			50		Naz - Elvas 1	0,14	124,43	00:25		20,16		
			51		Naz - Elvas 2	0,05	124,48	00:09		20,00		
			52		Naz - Elvas 3	0,26	124,74	00:43		21,77		
			53		Naz - Elvas 4	0,07	124,81	00:12		21,00		
			54		Naz - Elvas 5	0,12	124,93	00:18		24,00		
			55		Naz - Elvas 6	0,12	125,05	00:19		22,74		
			56		Naz - Elvas 7	0,06	125,11	00:10		21,60		
	9				BRESSANONE - Via Roncato	8,15	133,26		04:00		33,31	18:15

CI 3

Totale Tappa 2

323,73

11.03.2025

COPPA DELLE ALPI 2025

sabato 15 / 03

Tappa 3

Controlli					Località	Distanze km		Tempi Imposti		Media k/h		Orario 1a Vett.
Sett.	CO	CT	PC	PM		Parziali	Progr.	mm:ss	hh:mm	Parziali	Settore	
8	10				BRESSANONE - Parcheggio Max		0,00					08:45
					Albions - Start PC	17,06	17,06					
			57		Albions 1	0,45	17,51	01:01		26,56		
			58		Albions 2	0,30	17,81	00:40		27,00		
			59		Albions 3	0,47	18,28	00:59		28,68		
			60		Albions 4	0,04	18,32	00:07		20,57		
			61		Albions 5	0,15	18,47	00:23		23,48		
					Arabba - Start PM	51,80	70,27					
				5	Passo Pordoi (5 Rilevamenti)	6,47	76,74			32,00		
	11				PREDAZZO	43,23	119,97		03:00		39,99	
9	11				PREDAZZO		0,00					11:45
					Lago - Start PC	6,69	6,69					
			62		Val di Fiemme 1	0,08	6,77	00:14		20,57		
			63		Val di Fiemme 2	0,20	6,97	00:30		24,00		
			64		Val di Fiemme 3	0,09	7,06	00:14		23,14		
			65		Val di Fiemme 4	0,32	7,38	00:41		28,10		
			66		Val di Fiemme 5	0,07	7,45	00:10		25,20		
			67		Val di Fiemme 6	0,07	7,52	00:10		25,20		
			68		Val di Fiemme 7	0,05	7,57	00:08		22,50		
					Stramentizzo - Start PM	8,93	16,50					
				6	Lago di Stramentizzo (5 Rilevamenti)	5,75	22,25			38,00		
	12				BASELGA DI PINE'	22,17	44,42		02:45		16,15	
10	12				BASELGA DI PINE'		0,00					14:30
					Baselga, via di Grauno - Start PC	0,15	0,15					
			69		Stadio del Ghiaccio 1	0,10	0,25	00:19		18,95		
			70		Stadio del Ghiaccio 2	0,08	0,33	00:14		20,57		
			71		Stadio del Ghiaccio 3	0,07	0,40	00:12		21,00		
			72		Stadio del Ghiaccio 4	0,15	0,55	00:26		20,77		
			73		Stadio del Ghiaccio 5	0,08	0,63	00:12		24,00		
			74		Stadio del Ghiaccio 6	0,10	0,73	00:14		25,71		
			75		Stadio del Ghiaccio 7	0,05	0,78	00:08		22,50		
					SP55 - Start PC	43,27	44,05					
			76		Val di Non 1	0,09	44,14	00:15		21,60		
			77		Val di Non 2	0,84	44,98	01:44		29,08		
			78		Val di Non 3	0,44	45,42	00:58		27,31		
			79		Val di Non 4	0,05	45,47	00:09		20,00		
			80		Val di Non 5	0,51	45,98	01:10		26,23		
			81		Val di Non 6	0,08	46,06	00:13		22,15		
			82		Val di Non 7	0,70	46,76	01:30		28,00		
	13				PASSO DEL TONALE - Aviosuperficie	61,74	108,50		03:05		35,19	

CI 3

Totale Tappa 3

272,89

11.03.2025

Totale Coppa delle Alpi 2025

882,63